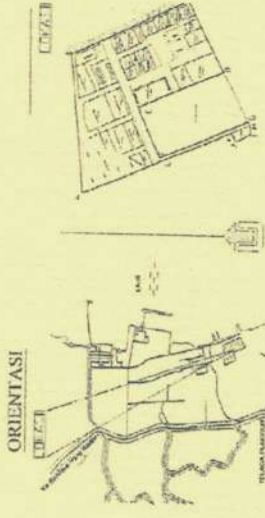




**DINAS PMPTSP  
 PROVINSI KEPULAUAN RIAU**


**GAMBAR PENETAPAN LOKASI 2  
 PT. MEGA CIPTA CEMERLANG**



**KETERANGAN :**

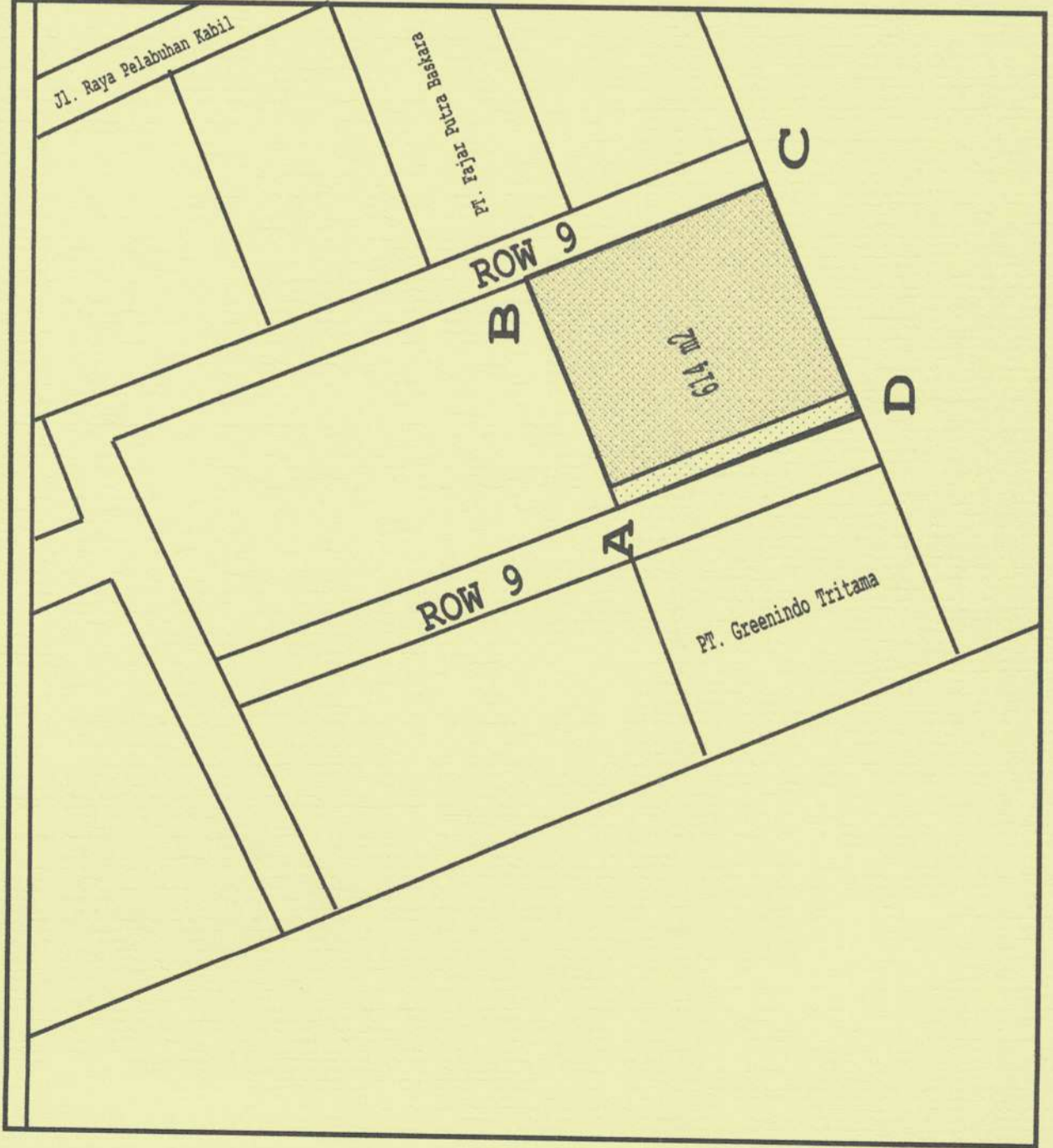
1. Lokasi yang ditetapkan seluas ABCD = 614 M<sup>2</sup>
  2. Gudang Pengumpul yang ditetapkan seluas ABCD = 604 M<sup>2</sup>
  3. Row Jalan : 9 M.
  4. Peruntukan : PENGELOLAAN LIMBAH B3
  5. Wilayah. : PANTAI TIMUR
  6. Pengembangan Sub.Wil : KABIL
  7. Pengembangan Koordinat :
- A. X 17320.534 B. X 17368.924 C. X 17381.966 D. X 17340.042  
 Y -11470.990 Y -11469.157 Y -11499.035 Y -11517.042

**a.n GUBERNUR KEPULAUAN RIAU  
 KEPALA DINAS PENANAMAN MODAL DAN  
 PELAYANAN TERPADU SATU PINTU  
 PROVINSI KEPULAUAN RIAU,**



**Dr. Drs. SYAMSUARDI, MM.**  
 Pembina Utama Madya  
 NRP 196301051990031011

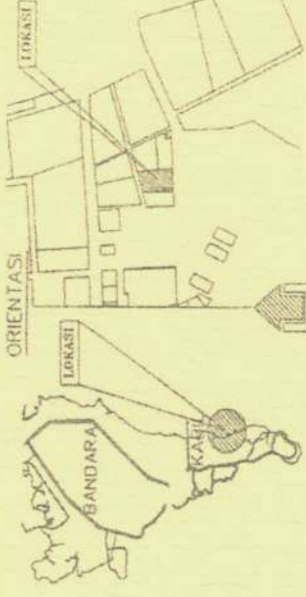
Sumber Peta dan Koordinat Berdasarkan Surat Kepala Dinas  
 Lingkungan Hidup dan Kehutanan Provinsi Kepulauan Riau  
 Nomor : B/658.31/326/DLHK-03/2021 Tanggal 13 April 2021





**DINAS PMPTSP  
 PROVINSI KEPULAUAN RIAU**

**GAMBAR PENETAPAN LOKASI 1  
 PT. MEGA CIPTA CEMERLANG**



**KETERANGAN :**

1. Lokasi yang ditetapkan seluas ABCD = 1.380 M<sup>2</sup>
2. Gudang Pengumpul yang ditetapkan seluas ABCD = 1.380 M<sup>2</sup>
3. Row Jalan : 9 M,
4. Peruntukan : PENGELOLAAN LIMBAH B3
5. Wilayah. : PANTAI TIMUR
6. Pengembangan : KABIL
7. Pengembangan : KABIL
8. Koordinat :  
 A. N 1°3'38.844" B. N 1°3'37.818" C. N 1°3'36.133" D. N 1°3'38.994"  
 E 104°7'46.218" E104°7'48.246" E104°7'48.486" E104°7'46.134"

**a.n GUBERNUR KEPULAUAN RIAU  
 KEPALA DINAS PENANAMAN MODAL DAN  
 PELAYANAN TERPADU SATU PINTU  
 PROVINSI KEPULAUAN RIAU,**



**Dr. Drs. SYAMSUARDI, MM.**  
 Pembina Utama Madya  
 NIP. 19630105 199003 1 011

Sumber Peta dan Koordinat Berdasarkan Surat Kepala Dinas  
 Lingkungan Hidup dan Kehutanan Provinsi Kepulauan Riau  
 Nomor : B/658.31/326/DLHK-03/2021 Tanggal 13 April 2021

